

Programmi:

- protezione dei serbatoi di naturalità del patrimonio storico e agricolo esistente
- protezione delle presenze acquifere
- riqualificazione delle situazioni dissestate
- realizzazione di connessioni verdi (corridoi di collegamento tra i castelli, il fiume, l'abitato)
- sviluppo sistemi di cogenerazione trasporto calore "sano"
- eliminazione linee elettriche aeree

Azioni, Interventi:

- realizzazione opere di protezione e piste nel Parco del Serio
- riqualificazione ambiti spondali del Serio e altri canali e rogge
- realizzazione sistema correlato degli spazi verdi e dei giardini esistenti (collegamento dei parchi e castelli)
- promozione e recupero degli edifici ex rurali e dei loro spazi aperti
- interventi di mitigazione ambientale di impianti produttivi
- a razionalizzazione delle reti di distribuzione dei sottoservizi (acquedotto, fognatura, etc.)
- b sviluppo progetto banda larga e nuove tecnologie
- studio modalità tecnica e verifica opportunità fondo standard qualificato

LEGENDA

●●●●● Limiti amministrativi comunali

TIPOLOGIA DI USO AMBIENTALE

- Complessi rurali di pregio ambientale
- Area ad uso agricolo interne al perimetro del Parco del Fiume Serio
- Area ad uso agricolo esterne al perimetro del Parco del fiume Serio

AZIONI DI PIANO

- Aree con finalità di protezione ambientale
- ↔ Aumento mobilità lenta al fine di consentire una più ampia fruizione del Parco del Serio
- Creazione del sistema delle aree verdi e/o dei luoghi di aggregazione
- Mantenimento della rete ecologica ■ Nuova rete ecologica

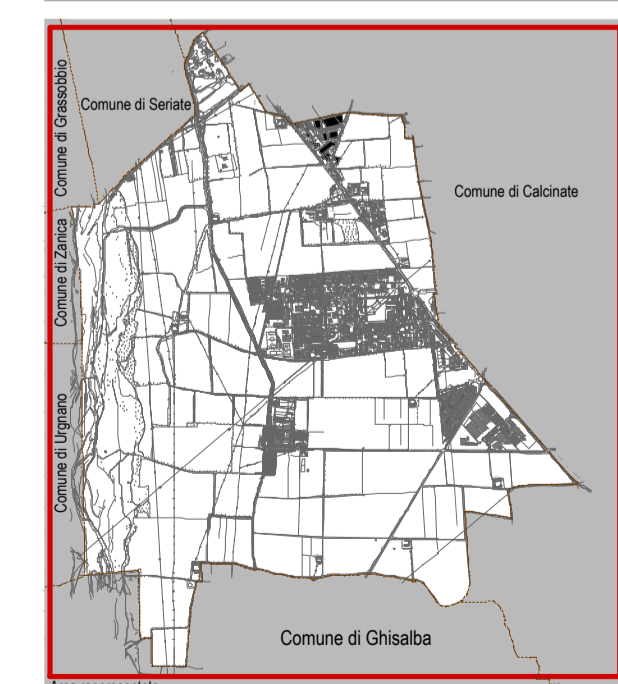
OBIETTIVI

- Conservare e valorizzare il patrimonio agricolo esistente
- Tutelare le valenze paesaggistiche
- Attuare politiche di miglioramento ambientale
- Favorire il mantenimento delle aree libere
- Definire interventi atti a garantire una più efficiente fruizione turistica

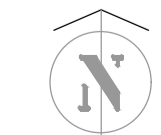
SPECIFICHE GRAFICHE DI APPROVAZIONE

- *1 Oss. 16h: Sospensione previsione urb di stralcio della deviazione della ex S.P.96 - Del. G.C. 18 del 16.02.2017
- *2 Oss. 13-16f-18: Correzione del tracciato della ex SS 498
- *5 Oss. 07c: Riperimetrazione area di ridefinizione della vocazione in A.03 presso la Cascina Dorolina
- *6 Oss. 04c-04e: Riperimetrazione area a parcheggio presso ex ATR1

INSERIMENTO TERRITORIALE



Base cartografica locale: ricostruzione P.G.T. r.f. DdP15A con edificato e previsione
Base cartografica intorno: C.T.R.



COMUNE DI CAVERNAGO
PROVINCIA DI BERGAMO



Il Paese dei due Castelli
www.comune.cavernago.bg.it

PIANO DI GOVERNO DEL TERRITORIO
VARIANTE N. 1

DOCUMENTO DI PIANO - 16D
CONTESTO PREVISIONALE
SISTEMA AMBIENTALE - OBIETTIVI
1:7.500



DEDALUS
Ad maiora
Via E. Toti, 2 - 24060 Brusaporto (Bg)

Dott. Arch. ALESSANDRO DAGAI
Aspetti territoriali e urbanistici- Coordinatore
Dott. RENATO CALDARELLI
Dott. MASSIMO ELTROPI
Valutazione Ambientale Strategica
Geom. ANDREA TURRAZZI
Responsabile Area Territorio-Ufficio Tecnico Comunale

P.G.T.
Adozione: Del. C.C. n. 32 del 19.12.2012
Verifica compat. P.T.C.P.: Del. G.P. n. 110 del 22.04.2013
Approvazione Del. C.C. n. 15 del 05.06.2013


Variante n. 1 P.G.T.
Adozione: Del. C.C. n. 31 del 22.12.2016
Verifica compat. P.T.C.P.: Dec. Pres. n. 72 del 09.05.2017
Approvazione Del. C.C. n. 17 del 08.06.2017

Sindaco
Avv. Giuseppe Togni

Responsabile del Servizio
Geom. Andrea Turrazzi

Segretario Comunale
Dott. Federico Gabbiadini

Responsabile di progetto
Arch. Alessandro Dagai



Luglio 2016: Emissione Bozza.
Ottobre 2016: Agg. a seguito della consultazione Parti Sociali ed Economiche.
Dicembre 2016: Agg. a seguito conf. di verifica assoggettabilità V.A.S.
Dicembre 2016: Adozione Variante.
Febbraio 2017: Presa d'atto perim. Parco e sospensione prev. stralcio ex S.P.96.
Giugno 2017: Approvazione Variante.

