





Aggiornamento della componente geologica, idrogeologica e sismica del P.G.T.  
 ai sensi della D.G.R. 8/7374 del 28 maggio 2008

**CARTA DELLA PERICOLOSITÀ SISMICA LOCALE**



**TAV. 1**

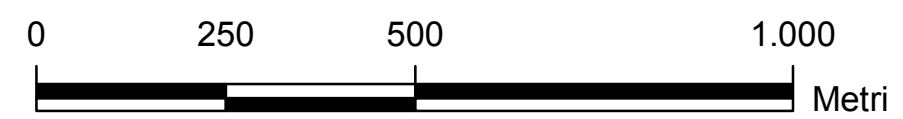
**Legenda**

Scenari di Pericolosità Sismica Locale (PSL)

-  **Classe Z2** - Pericolosità H2 - Zone con terreni di fondazione particolarmente scadenti
-  **Classe Z4a** - Pericolosità H2 - Zona di fondovalle con presenza di depositi alluvionali e/o fluvio-glaciali granulari e/o coesivi

**Indagini geofisiche**

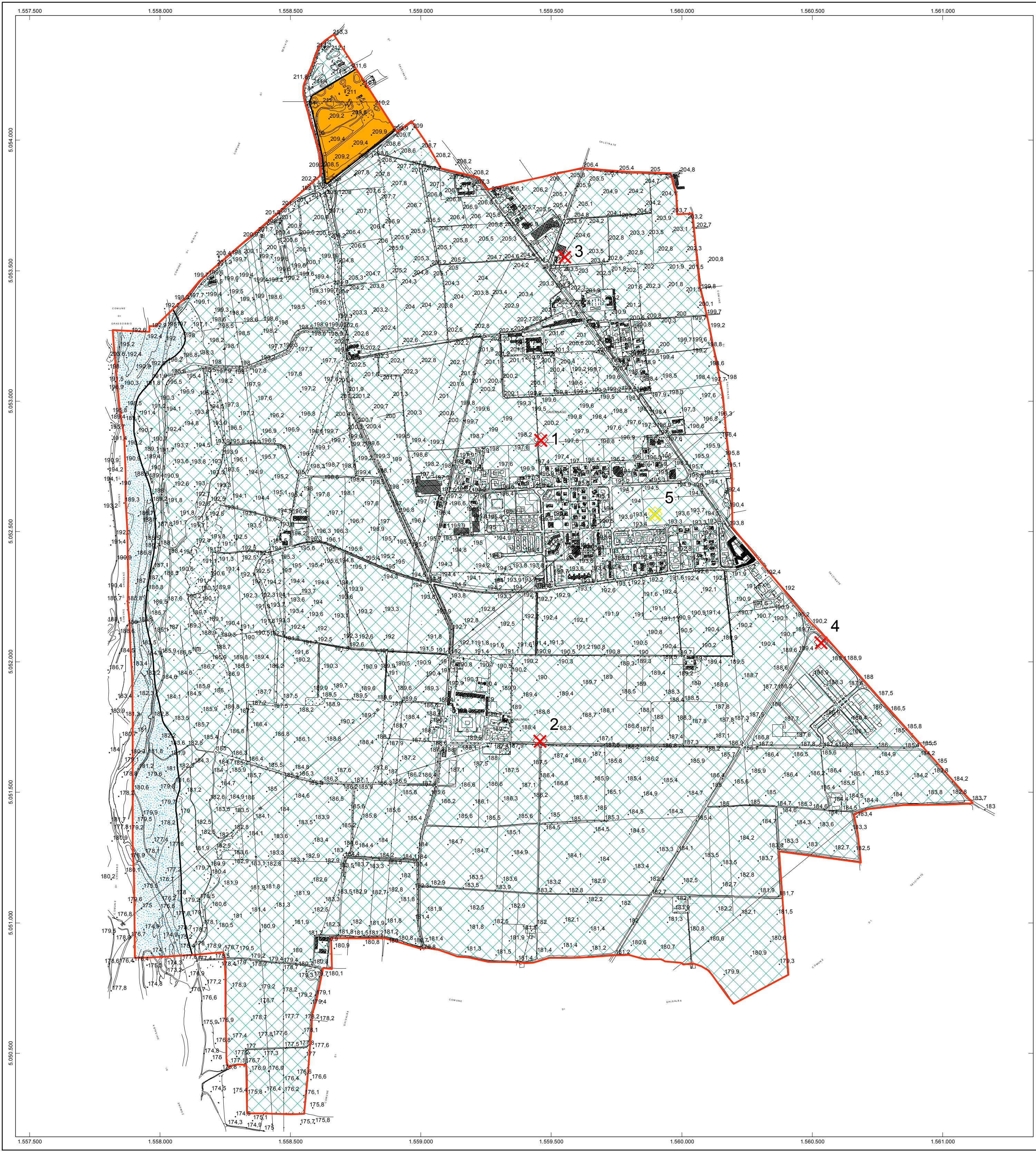
-  Velocità delle onde S, prova MASW Vs<sub>30</sub>
-  Velocità delle onde S, prova sismica a rifrazione



Scala 1:10.000



*Massimo Elitropi* *Renato Caldarelli*



Dicembre 2016 - Il presente elaborato è stato elaborato e ha subito sui dati di base del P.G.T. ai sensi della D.G.R. 8/7374 del 28 maggio 2008. È vietata espressamente la ristampa o l'uso non autorizzato senza permesso scritto dalla Eurogeo.