







Legenda




Reticoli idrici

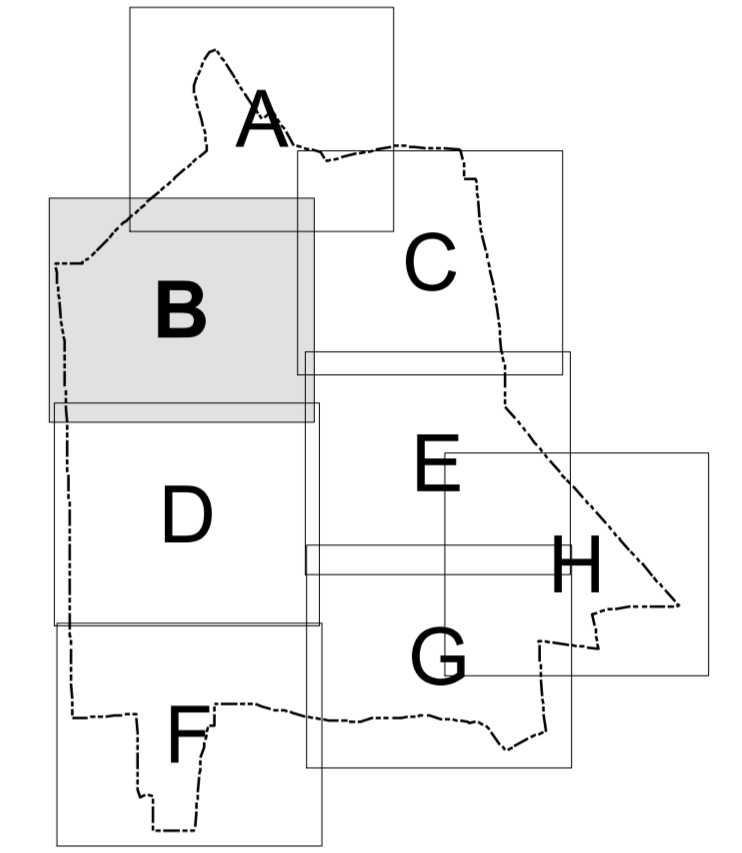
-  Reticolo idrico principale - tratto scoperto
-  Reticolo idrico consortile - tratto scoperto
-  Reticolo idrico consortile - tratto coperto
-  Reticolo idrico individuato su mappa catastale ma non esistente o privo di continuità idraulica

Fasce di rispetto

-  Reticolo Idrico Principale
-  Reticolo Idrico Consortile

P.A.I. - Delimitazione delle fasce fluviali del fiume Serio

-  Fascia A
-  Fascia B
-  Fascia C



AMBIENTE
GEOLOGIA
ENERGIA




Via Gorgo e Guato Paglia, n. 21 - 24122 BERGAMO - e-mail: bergamo@eurogeo.net
Tel: ++39 035 249689 - ++39 035271216 - Telefax: ++39 035 271216

Provincia di Bergamo
COMUNE DI CAVERNAGO
Via Papa Giovanni, 24



**INDIVIDUAZIONE DEL RETICOLO IDRICO MINORE ED
ESERCIZIO DELL'ATTIVITA' DI POLIZIA IDRAULICA
DI COMPETENZA COMUNALE**
(ai sensi della DGR n. 7868/2002
e successive modifiche e integrazioni)

Massimo...  *Ruoto Caddorelli* 

Reticolo idrico individuato su base
aerofotogrammetrica comunale
scala 1:5.000



Bergamo, dicembre 2012

TAV. 3B