















- Legenda**
- Reticolo idrico**
-  Reticolo idrico a cielo aperto
  -  Reticolo idrico tombinato

- Rete fognaria**
-  Tratta di rete fognaria - Acque bianche
  -  Tratta di rete fognaria - Acque miste
  -  Tratta di rete fognaria - Acque reflue
  -  Tratta di rete fognaria - Acque sfiorate
  -  Fognatura privata gestita da terzi
- Simboli**
-  Cameretta
  -  Caditoia
  -  Pozzo perdente
  -  Sfiatore
  -  Scarico da sfiatore

  
 Via Giorgio e Guido Paglia, n. 21 - 24121 BERGAMO - e-mail: bergamo@eurgeo.net  
 Tel. 035 248689 - Fax 035 271216

Provincia di Bergamo  
**COMUNE DI CAVERNAGO**  
 Via Papa Giovanni, 24 - 24050 Cavernago (BG)



**DOCUMENTO SEMPLIFICATO DEL RISCHIO IDRAULICO COMUNALE**  
 (ai sensi dell'art. 14 del R.R. n. 7 del 23 novembre 2017 e successivo aggiornamento R.R. n. 8 del 19 aprile 2019)




Planimetria del sistema integrato di drenaggio  
 scala 1:5.000

**TAV. 1**

 Bergamo, marzo 2024